

Private Collection of late Kazutaka Unno
Honorary Professor of Osaka University
(Simple Overview)

Total numbers of the Collection: Original Maps c. 250
Facsimile more than 100

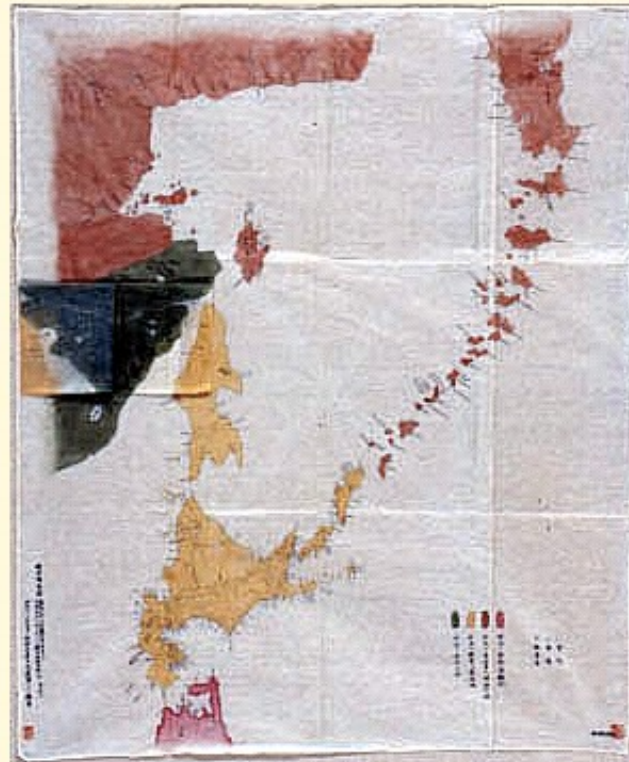
Unno Collection

Old rare maps of China are donated to us by famous geographer Kazutaka Unno. In March of this year, Professor Unno has proposed the donation of his map collection to NICHIBUNKEN, but unfortunately in the process of negotiation he has passed away in May. After his demise, his family proposed the donation of all the materials in his private library including maps, books, journals and photos, so we received all of them and named them “Unno-Bunko.”

日本の西方・日本の北方

—古地図が示す世界認識—

京都大学附属図書館所蔵 室賀コレクション古地図展



[Click here!](#)

「蝦夷諸島図」 室賀信夫筆写

会期：1998年10月31日（土）～1998年11月15日（日）

会場：京都大学附属図書館展示ホール

Some Characteristics of the Collection

- **Maps of China made by Japanese Military Agencies in Meiji Era with Plans of Cities (c. 30 items)**
- **Historical Atlases of China published in Meiji Era (10 titles)**
- ***Miscellaneous* (雑書) published in Edo Era (11)**
- **Rare Maps 大清一統天下全図 皇朝一統輿地全図 etc (15)**

Some Characteristics of the Collection

- **Maps of China published in 19c. by European Mapmakers (c. 20 items)**
 - **World Atlases in Meiji Era for Education (c. 50 titles)**
 - **Travellers Guide published in Edo Era (c. 100)**
- and more...**

200
201
202
203
204
205
206
207
208
209
210
211
212
213
214
215
216
217
218
219
220
221
222
223
224
225
226
227
228
229
230
231
232
233
234
235
236
237
238
239
240
241
242
243
244
245
246
247
248
249
250
251
252
253
254
255
256
257
258
259
260
261
262
263
264
265
266
267
268
269
270
271
272
273
274
275
276
277
278
279
280
281
282
283
284
285
286
287
288
289
290
291
292
293
294
295
296
297
298
299
300

日清韓三國地圖

皇明興成圖

物理小識



山海里
初篇
上

山海里
初篇
下

初編
地學教授水
内田正雄纂譯

目録
第一章 地理学の概観
第二章 地球の形状と面積
第三章 地球の自転と公転
第四章 地球の気候
第五章 地球の地質
第六章 地球の地形
第七章 地球の生物
第八章 地球の人類
第九章 地球の歴史
第十章 地球の未来

263

俗説地底繪之圖



地底繪の俗説
 龍の腹の中に日本列島の地図が描かれている。龍の頭は人間の顔に似ており、冠をかぶり、鬚がある。龍の体は鱗で覆われ、尾は長い。この図は、地底に龍が住んでいるという俗説に基づいて描かれたものである。

新撰 永曆雜書天文大成綱目 目錄

前書月録

丁卯年

目錄

- 一 燈花のト
- 二 畚乃ららるゝ
- 三 女の子ららるゝ
- 四 籠籠し手擲
- 五 雄黄の杖
- 六 龍の尻
- 七 龍の尻
- 八 杖大州
- 九 卯の雄雄と油
- 十 卯の圖
- 十一 卯の圖
- 十二 卯の圖

- 一 竹圖俗書
- 二 聖德皇
- 三 流負
- 四 清土和合
- 五 須弥山
- 六 八道
- 七 地底繪
- 八 曆
- 九 如意寶珠
- 十 年徳神

地底繪之圖



長式地圖

此圖係由... 繪製... 凡有... 均... 詳... 載... 於... 內... 凡... 欲... 知... 詳... 情... 者... 請... 向... 本... 局... 索... 取... 閱... 覽... 為... 荷... 此... 佈... 中華民國... 年... 月... 日... 局長... 啟

南

中華民國... 年... 月... 日

中華民國... 年... 月... 日


大正... 年... 月... 日... 凡... 欲... 知... 詳... 情... 者... 請... 向... 本... 局... 索... 取... 閱... 覽... 為... 荷... 此... 佈... 局長... 啟

凡... 欲... 知... 詳... 情... 者... 請... 向... 本... 局... 索... 取... 閱... 覽... 為... 荷... 此... 佈... 局長... 啟

廢分料止 聖 今不物 歐



Extensive columns of handwritten Chinese text at the bottom of the map, providing detailed descriptions and data for various locations. The text includes place names, administrative details, and numerical figures, such as population counts or land measurements. Some text is written in vertical columns, while other parts are more organized into lists or tables.





凡例

一 大日本ヨリ以北加撒沙加ニ至ルノ間諸島星散陸離スル者舊本諸番皆之ニ連ル諸島トシ今皇國ノ舊稱ニ改テ蝦夷ノ島トス


五大洲分彩
 赤 亞細亞 紫 歐羅巴
 綠 亞非利加 黃 北亞
 青 南亞 茶褐 多多

畧番記号

○ 都府縣 固外ニ山脈
 × 海峡 沙波 沙洲 巨瀆
 一 各洲 諸國 及 ヒ 諸島 屬國
 輪ニシテ 少カラス 全各地
 名 國ノ 彩線ヲ 附シテ 赤 彩ハ
 為ニ 先 輩ノ 說ニ 據テ 之ヲ 記
 スルノ 左ノ 如シ

■	大日本	■	漢土
■	和蘭	■	イギリス
■	ポルトガル	■	イタリヤ
■	スウェーデン	■	イスパニヤ
■	以上	■	フランス
■	魯西亞	■	ホルトガール

鈴木氏藏板





Thank you very much for your kind attention.